STUDIO ARCHITECTS vizuall
32-020 WIELICZKA, OS.SZYMANOWSKIEGO 3/69
www.vizuall.info
TEL 506 147 934
E-MAIL: contact@vizuall.info

PROJEKT BUDOWLANY ROZBIÓRKI

OBIEKT: Budynek sali gimnastycznej z łącznikiem komunikacyjno-sanitarnym przy Liceum Ogólnokształcącym

LOKALIZACJA : ul. Marsz.J. Piłsudskiego 18, 32-020 Wieliczka
działka nr 714, obr.II

INWESTOR: Liceum Ogólnokształcące im.Jana Matejki w Wieliczce

ARCHITEKTURA: mgr inż. arch. Aleksandra Pankiewicz
nr upr. MPOIA/019/2011

KONSTRUKCJA: mgr inż. Stanisław Janyst
nr upr. KL/217/86

GENERALNY PROJEKTANT: Pracownia Vizuall Leszek Pankiewicz
32-020, Wieliczka, os.Szymanowskiego 3/69

DATA OPRACOWANIA: Kraków, sierpień 2018

ZAWARTOŚĆ OPRACOWANIA

SPIS TREŚCI.....

- DOKUMENTY FORMALNO-PRAWNE…….

1. Zgoda właściciela na rozbiórkę obiektu

2. Oświadczenia, zaświadczenia i uprawnienia projektantów

- OPIS TECHNICZNY PROJEKTU ROZBIÓRKI…….

1. Podstawa opracowania

2. Przedmiot i zakres opracowania

3. Opis stanu istniejącego

4. Opis zakresu i sposobu prowadzenia robót rozbiórkowych

5. Opis sposobu zapewnienie bezpieczeństwa ludzi i mienia

- INFORMACJA BIOZ.....
- DOKUMENTACJA FOTOGRAFICZNA…….…
- CZĘŚĆ GRAFICZNA..……..

PZT-1 Szkic usytuowania obiektu budowlanego.....skala 1:500

A.r-01- Rzut kondygnacji -1.....skala 1:100

A.r-02- Rzut kondygnacji 0.....skala 1:100

A.r-03- Rzut dachu…….....skala 1:100

A.r-04- Przekrój A-A..…….....skala 1:100

A.r-05- Elewacja południowa.....skala 1:100

A.r-06- Elewacja północna….....skala 1:100

A.r-07- Elewacja wschodnia i zachodnia.....skala 1:100

I.DOKUMENTY FORMALNO-PRAWNE

- MAPA ZASADNICZA DZIAŁKI 1:500
- ZGODA ZARZĄDCY OBIEKTU
- PEŁNOMOCNICTWO
- UPRAWNIENIA PROJEKTANTÓW ORAZ ZAŚWIADCZENIA
- OŚWIADCZENIA PROJEKTANTÓW

II.OPIS TECHNICZNY

1. Podstawa opracowania

- Umowa z inwestorem;
- Wizja w terenie;
- Inwentaryzacja fotograficzna obiektów;
- Ustawa Prawo budowlane z dnia 7 lipca 1994 r. (Dz.U. 2017 poz. 1332)
- Rozporządzenie Ministra Infrastruktury z dnia 23 czerwca 2003 r. w sprawie informacji dotyczącej bezpieczeństwa i ochrony zdrowia oraz planu bezpieczeństwa i ochrony zdrowia (Dz. U. Nr 120 poz. 1126 z dnia 10 lipca 2003 r.)
- Obowiązujące normy i przepisy budowlane.

2. Przedmiot i zakres opracowania

Przedmiotem opracowania jest projekt rozbiórki budynku Sali gimnastycznej z łącznikiem komunikacyjno-sanitarnym, będącego cześcią budynku szkoły- oznaczonych na szkicu sytuacyjnym w części graficznej niniejszego opracowania.

Zakres projektu:

- opis stanu istniejącego;

- dokumentacja fotograficzna;

- szczegółowy opis robót rozbiórkowych;

- zapewnienie bezpieczeństwa ludzi i mienia.

3. Opis stanu istniejącego

Teren działki na której znajduje się Liceum Ogólnokształcące jest pod względem ukształtowania terenu nachylony w kierunku południowym. Kształtem zbliżony jest do prostokąta. Powierzchnia jaką zajmuje to 0,6385 ha.
Dojazd do szkoły od strony zachodniej zapewniony jest od ul. Porucznika K.Gurgula łączącej równoległe ulice Piłsudskiego i Konopnickiej oraz od Północy z ul. Konopnickiej.
Główny budynek Szkoły założony na rzucie wydłużonego prostokąta jest usytuowany równolegle do ulic Piłsudskiego i Konopnickiej i oddalony od nich kolejno o ok. 40 i 25 metrów. Do głównego segmentu dołączone są trzy skrzydła: z aulą, mieszkaniami nauczycieli oraz salą gimnastyczną połączoną z głównym budynkiem łącznikiem komunikacyjno-sanitarnym. Budynek jest zwrócony frontem w stronę ulicy Piłsudskiego.
Przed nim znajduje się plac oraz boisko. Od Północnego wschodu usytuowano ogródek. Od północy przed budynkiem znajduje się plac parkingowy. Całość otoczona jest zielenią wysoką oraz krzewami. Teren na którym znajdują się budynki posiada pełne uzbrojenie wodnokanalizacyjne, elektroenergetyczne i gazowe, kanalizacji deszczowej.
Połączenie działki z drogą gminną publiczną 560864 K (działka nr 1555) poprzez drogę wewnętrzną (dz. Nr 1551) przez istniejący zjazd oraz ulicą Konopnickiej (dz. Nr. 1550/2) przez istniejący wjazd.

A) Przedmiotem niniejszego wniosku jest **sala gimnastyczna z łącznikiem komunikacyjno-sanitarnym (nr 1)-** przeznaczona do rozbiórki

- szerokość elewacji południowej i północnej- ok. 23,5m
- szerokość elewacji wschodniej i zachodniej- ok. 24,0m
- powierzchnia zabudowy- ok. 410m²
- kubatura- ok.2400m³

- wysokość budynku:
    - sala gimnastyczna- 5,9-7,0 m
    - łącznik – 3,1 m

Budynek został wybudowany w latach 50-tych XX wieku. Jest to budynek jednokondygnacyjny. Łącznik wykonany jest w technologii tradycyjnej murowanej, podpiwniczony, przekryty dachem płaskim. Sala gimnastyczna o konstrukcji żelbetowej ramowej, po obrysie znajduje się kanał rewizyjny. Sala przekryta jest dachem jednospadowym-spadek w kierunku północnym- ok.5°. Całość jest otynkowana, przekryta papą.

Wejście do łącznika znajduje się od strony zachodniej oraz połączony jest drzwiami z klatką schodową w głównym budynku Liceum Ogólnokształcącego. Wejście do Sali Gimnastycznej znajduje się od strony południowej oraz przez łącznik.

Ogólny stan budynku jest dobry. Zarówno sala jak i łącznik funkcjonują w pełnym zakresie.

Obiekt wyposażony jest w instalację elektryczną, wod- kan, CO.

B) Na przedmiotowym terenie znajduje się również **główny budynek szkoły ze skrzydłem z aulą oraz skrzydłem mieszkalnym (nr2)-** będący obecnie w trakcie nadbudowy 1 kondygnacji oraz remontu elewacji.

- Szerokość elewacji południowej i północnej- ok.73m
- szerokość elewacji wschodniej -ok 30m
- szerokość elewacji zachodniej – ok 32m
- powierzchnia zabudowy- ok 1300m²
- kubatura- ok.20000 m³
- wysokość budynku- max 16m

Budynek został wybudowany w latach 50-tych XX wieku. Główna część posiada 3 kondygnacje nadziemne, obecnie nadbudowywana jest 4 kondygnacja. Skrzydło mieszkalne i z aulą posiada 2 kondygnacje. Całość jest podpiwniczona, wykonana w technologii tradycyjnej murowanej. Główna część posiadać będzie dach mansardowy. Skrzydła przekryte dachami płaskimi.

Szkoła posiada 3 wejścia. Główne od strony południowej. Pozostałe od strony zachodniej i wchodniej (wewnątrz północnego dziedzińca). Dodatkowe wejście planowane jest od strony północnej obok powstającej windy.

Ogólny stan budynku dobry. Całość funkcjonuje w pełnym zakresie. Budynek w trakcie rozbudowy i remontu elewacji.

Obiekt posiada instalacje: elektryczną, wod- kan, CO, gaz.

Usytuowanie obiektów na działkach obrazuje rysunek nr PZT-1.

4. Opis zakresu i sposobu prowadzenia robót rozbiórkowych

4.1. Zakres prowadzenia robót rozbiórkowych.

- Roboty przygotowawcze,
- Demontaż stolarki drzwiowej i okiennej,
- Rozbiórka pokrycia dachowego i obróbek blacharskich,
- Rozbiórka dachu,
- Rozbiórka ścian, stropu piwnicą.
- Rozbiórka fundamentów i podmurówek.
- Segregacja odpadów, transport, utylizacja.

4.2. Opis sposobu prowadzenia robót rozbiórkowych.

- Roboty przygotowawcze.

Roboty przygotowawcze należy rozpocząć od zabezpieczenie terenu robót poprzez ogrodzenie, ewentualnie otaśmowanie i wywieszenie tablic ostrzegawczych. Należy dodatkowo oznaczyć wejścia i wjazdy na wydzielony teren, na którym będą trwały roboty rozbiórkowe.

W pierwszej kolejności należy budynek odłączyć od energii elektrycznej oraz odciąć instalację wody, kanalizacji sanitarnej i CO.

- Demontaż wyposażenia wnętrz

Wszystkie elementy wyposażenia wnętrz jak drabinki w sali gimnastycznej, wyposażenie szatni oraz pozostałości po urządzeniach instalacyjnych t.j.: umywalki, toalety, grzejniki, oświetlenia itp. zdemontować po wcześniejszym odcięciu od zasilania.

- Demontaż stolarki drzwiowej i okiennej.

Skrzydła drzwiowe i okienne zdjąć z zawiasów, zdemontować opaski, ościeżnice wykuć z muru. Podczas demontażu ościeżnic sprawdzić czy na skutek osiadania ściany ościeżnice nie stanowią częściowej podpory ścian. Po wyjęciu okien otwory zaleca się zabić deskami lub blatami dla zapewnienia bezpieczeństwa pracy przy następnych robotach.

- Rozbiórka pokrycia dachowego, kominów i obróbek blacharskich.

Rozbiórkę pokrycia dachu należy rozpocząć od usunięcia orynnowania, rur spustowych, haków rynnowych oraz wszelkich obróbek blacharskich.

Rozbiórkę pokrycia z papy należy prowadzić od środka dachu w kierunku attyki. Po złożeniu w paczki należy opuszczać na dół.

- Rozbiórka dachu

Rozbiórkę prowadzić w kolejności odwrotnej do budowania. W pierwszej kolejności rozebrać płytę stropową, na końcu ramy konstukcyjne (sala gimnastyczna). Cieżkie elementy zdjąć za pomocą dźwigu.

- Rozbiórka ścian

Rozbiórkę ścian należy rozpocząć od góry, warstwami, przy zastosowaniu lekkich rusztowań.

- Rozbiórka fundamentów i podmurówek.

Ściany fundamentowe należy odkopać, następnie rozbić za pomocą sprzętu wyburzeniowego. Uzyskany gruz załadować i wywieźć. Powstały w wyniku rozbiórki dół po zabudowie zniwelować poprzez wypełnienie gruboziarnistym piaskiem, z zagęszczeniem warstwami. Wierzchnią warstwę grubości ok. 20 cm zasypać gruntem rodzimym.

UWAGA!

Podczas rozbiórki fundamentów zabezpieczyć istniejącą instalację kanalizacji sanitanej dla budynku szkoły, która przebiega pod rozbieranym łącznikiem. Zwrócić szczególną uwagę na sposób rozbierania, prace prowadzić tak żeby nie uszkodzić rury kanalizacyjnej.

- Segregacja odpadów, transport, utylizacja.

W czasie prowadzenia prac rozbiórkowych materiały należy segregować i oddzielać te, które mogą być wykorzystane jako surowce wtórne.

4.3. Zabezpieczenie fragmentu budynku szkoły w miejscu styku z rozbieranym łącznikiem.

Wszelkie prace przy istniejącym budynku szkoły należy prowadzić w sposób szczególnie uważny, tak aby nie naruszyć konstrukcji. Prace wykonywać ręcznie lub za pomocą lekkiego sprzętu mechanicznego. Nie dopuścić do podkopania fundamentów budynku szkoły.

4.4. Uwagi dodatkowe.

Prac rozbiórkowych nie należy prowadzić w złych warunkach atmosferycznych, w czasie deszczu, opadów śniegu oraz silnych wiatrów. Przy prędkości wiatru ponad 10m/sek. roboty należy przerwać.
Roboty powinny być prowadzone w taki sposób aby nie została naruszona stateczność rozbieranego obiektu oraz tak, aby usuwanie jednego elementu konstrukcyjnego nie wywoływało nieprzewidzialnego upadku lub przewrócenia się innego fragmentu konstrukcji. Zabronione jest dokonywanie rozbiórki przez podkopywanie lub podcinanie konstrukcji od dołu.
Ze względu na posadowienie rozbieranego łącznika w bezpośrednim sąsiedztwie z budynkiem szkoły - rozbiórkę należy prowadzić ręcznie i przy pomocy lekkiego sprzętu mechanicznego.

Pracownicy znajdujący się w górnych krawędziach rozbieranych ścian powinni być zabezpieczeni przed spadnięciem np. przez umocowanie szelek bezpieczeństwa do lin asekuracyjnych zawieszonych poziomo nad stanowiskami roboczymi.

5. Opis sposobu zapewnienia bezpieczeństwa ludzi i mienia

W odniesieniu do robót rozbiórkowych mają zastosowanie ogólne obowiązujące przepisy bezpieczeństwa i higieny pracy przy robotach budowlanych.
Szczegółowo warunki bezpieczeństwa przy robotach rozbiórkowych unormowane zostały w Rozporządzeniu Ministra Infrastruktury z dnia 6 lutego 2003r w sprawie bezpieczeństwa i higieny podczas wykonywania robót rozbiórkowych (Dz. U. 2003 nr 47 poz. 401).

- Urządzenia zabezpieczające i ochronne.

Przejścia, pomosty i inne niebezpieczne miejsca powinny być zabezpieczone odpowiednio umocowanymi barierkami, a pomosty zaopatrzone w listwy obrzeżne.

Znajdujące się w pobliżu miejsca rozbiórki budowle powinny być odpowiednio zabezpieczone.

- Środki zabezpieczające pracowników i narzędzia

Robotnicy zatrudnieni przy robotach rozbiórkowych powinni być zaopatrzeni w odzież ochronną i urządzenia ochronne jak kaski, rękawice, okulary ochronne, a narzędzia ręczne powinny być mocno osadzone na zdrowych i gładkich trzonkach oraz stale utrzymywane w dobrym stanie.

Przed przystąpieniem do robót rozbiórkowych kierownik robót zobowiązany jest dodatkowo poinformować robotników o sposobie wykonywania robót i pouczyć ich o warunkach i przepisach bezpieczeństwa pracy.

Miejsca ustawiania drabin, pomostów do wejścia na mury powinien wskazywać kierownik robót lub majster.

- Wpływ warunków atmosferycznych na prowadzenie robót rozbiórkowych.

Przy wykonywaniu robót rozbiórkowych należy uwzględnić wpływ warunków atmosferycznych jak deszczu, mrozu, odwilży itp.

Podczas silnego wiatru nie wolno prowadzić robót na ścianach lub innych rozbieranych konstrukcjach albo pod nimi, gdyż zachodzi obawa zawalenia konstrukcji pod wpływem silnych porywów i parcia wiatru.

- Zapewnienie bezpieczeństwa publicznego.

Wszystkie przejścia i przejazdy pozostające w zasięgu prowadzonych robót rozbiórkowych powinny być w sposób odpowiedni zabezpieczone.

W szczególności należy wytyczyć i wyraźnie oznakować tymczasowe drogi okrężne (obejścia, objazdy).
Przed przystąpieniem do robót rozbiórkowych wykonawcy mają obowiązek sprawdzenia czy w pobliżu i w bezpośrednim zasięgu, w miejscach zagrożonych nie ma osób postronnych.
Ścisłe przestrzeganie warunków bezpieczeństwa pracy przy prowadzeniu robót rozbiórkowych jest absolutnie nieodzowne, gdyż najmniejsze odstępstwo od nich prowadzić może do nieobliczalnych w skutkach nieszczęśliwych wypadków. Całość elementów rozbiórkowych tj. gruzu ceglano-betonowego należy wywieźć.

Wywóz i utylizacja odpadów musi być zgodna z przepisami ochrony środowiska.

W budynkach przeznaczonych do rozbiórki nie stwierdzono elementów azbestowych.

<u>UWAGA:</u>

Roboty rozbiórkowe prowadzić po uprzednim odłączeniu obiektów od sieci elektrycznej, wodnej i kanalizacyjnej.
Na ustawienie zabezpieczeń (rusztowania, daszki, ogrodzenie, itp.) nad lub przy pasie drogowym ograniczających ruch pieszo jezdny podczas prowadzenia robót rozbiórkowych należy uzyskać stosowne zezwolenie od Zarządcy drogi na zamkniecie lub ograniczenie ruchu pieszo jezdnego.
Roboty rozbiórkowe winne być prowadzone pod nadzorem osoby uprawnionej do wykonywania robót budowlano – montażowych i rozbiórkowych.
Pracownicy zatrudnieni przy rozbiórce powinni być zapoznani z kolejnością robót i przeszkoleni w zakresie bezpiecznych metod rozbiórki.
Pracowników zatrudnionych przy rozbiórce należy wyposażyć w indywidualne środki ochrony BHP (kaski, szelki bezpieczeństwa, rękawice, okulary ochronne itp.).

Opracował:

mgr inż. .arch. Aleksandra Pankiewicz

nr upr. MPOIA/019/2011

mgr inż. Stanisław Janyst

nr upr. KL/217/86

III. INFORMACJA BEZPIECZEŃSTWA I OCHRONY ZDROWIA

1. Nazwa i adres obiektu budowlanego

Rozbiórka budyneku sali gimnastycznej z łącznikiem komunikacyjno-sanitarnym przy Liceum Ogólnokształcącym, na dz. nr ewid. 714 obręb 2 przy ul. Marsz. Piłsudskiego 18 w Wieliczce.

2. Nazwa Inwestora

Liceum Ogólnokształcące im. Jana Matejki
Ul. Marsz. J. Piłsudskiego 18
32-020 Wieliczka

3. Zakres i kolejność robót

- Zabezpieczenie konstrukcji dachu przed zawaleniem i ustawienie rusztowań
- Rozbiórka pokryć dachowych
- Rozbiórka konstrukcji dachu
- Rozbiórka stropów
- Rozbiórka ścian
- Rozbiórka posadzek
- Rozbiórka fundamentów
- Zabezpieczenie istniejącej instalacji kanalizacji sanitarnej
- Zasypanie powstałych zagłębień i uporządkowanie terenu

4. Wykaz istniejących obiektów budowlanych

Na terenie działki znajdują się w chwili obecnej utwardzenia z kostki brukowej betonowej, boisko, infrastruktura techniczna nie kolidująca z rozbiórkami, przedmiotowe obiekty podlegające rozbiórce oraz inne budynki opisane w części II pkt 3. Zabezpieczenia wymaga odcinek instalacji kanalizacji sanitarnej przebiegający pod wyburzanym łącznikiem.

5. Wskazanie elementów zagospodarowania terenu, które mogą stwarzać zagrożenie bezpieczeństwa i zdrowia ludzi

Podczas wykonywania wszelkich robót budowlanych związanych z rozbiórką należy szczególną uwagę zwrócić na lokalizację istniejących budynków przy granicy działek oraz na trasy infrastruktury technicznej, które w trakcie prowadzenia robót rozbiórkowych mogą ulec uszkodzeniu.

6. Wskazanie dotyczące przewidywanych zagrożeń występujących podczas realizacji robót budowlanych

6.1. Prace na wysokości: na drabinach i rusztowaniach.

- skala zagrożenia - średnia, dopuszczalna w przypadku zastosowania środków ochrony zbiorowej oraz środków ochrony indywidualnej,

- rodzaj zagrożenia - upadek pracownika, upadek narzędzi, przedmiotów,

- czas wystąpienia – cały okres prowadzenia rozbiórki.

6.2. Roboty rozbiórkowe na dachu

- skala zagrożenia – średnia, dopuszczalna w przypadku stosowania środków ochrony indywidualnej, wyposażenia i narzędzi

- rodzaj zagrożenia – upadek z wysokości, upadek przedmiotów, narzędzi, uderzenie elementami konstrukcji, skaleczenia gwoździami

- czas występowania – okres prowadzenia rozbiórki konstrukcji dachu, ścian attykowych.

6.3. Roboty wyburzeniowe murów i fundamentów

- skala zagrożenia - średnia, dopuszczalna w przypadku zastosowania środków ochrony zbiorowej i indywidualnej,

- rodzaj zagrożenia - upadek z wysokości, zaprószenie oczu pyłem, uderzenie odłamkami gruzu

- czas wystąpienia – przez okres prowadzenia wyburzenia ścian i fundamentów.

6.4. Wykopy szerokoprzestrzenne

- skala zagrożenia - średnia, dopuszczalna w przypadku zastosowania środków ochrony zbiorowej i indywidualnej,

- rodzaj zagrożenia - upadek do wykopy, uderzenie wysięgnikiem koparki, uderzenie odłamkami urobku

- czas wystąpienia – przez okres prowadzenia odkopywania fundamentów

6.5. Załadunek gruzu

- skala zagrożenia - średnia, dopuszczalna w przypadku zastosowania środków ochrony zbiorowej i indywidualnej,

- rodzaj zagrożenia - zaprószenie oczu pyłem, uderzenie odłamkami gruzu, skaleczenia ostrymi krawędziami odłamków, stłuczenia

- czas wystąpienia – przez okres załadunku

7. Wskazanie sposobu prowadzenia instruktażu pracowników przed przystąpieniem do realizacji robót szczególnie niebezpiecznych

Instruktaż ogólny i stanowiskowy prowadzi kierownik robót lub kierownik budowy przed rozpoczęciem robót w zakresie prowadzonych robót, szkolenie podstawowe wprowadzi współpracująca na stałe firma z uprawnieniami do prowadzenia szkoleń bhp i p.poż. lub zatrudniona w firmie osoba ds. BHP i p.poż. Zaświadczenia z szkoleń bhp w posiadaniu kierownika robót. Instruktaż obejmuje przede wszystkim:

a) określenie zasad postępowania w przypadku wystąpienia zagrożenia,

b) konieczność stosowania przez pracowników środków ochrony indywidualnej, zabezpieczających przed skutkami zagrożeń,

c) zasady bezpośredniego nadzoru nad pracami szczególnie niebezpiecznymi przez wyznaczone w tym celu osoby.

8. Wskazanie środków technicznych i organizacyjnych zapobiegających niebezpieczeństwom wynikającym z wykonywania robót budowlanych

Kierownik robót nadzoruje prace sprzętu oraz prowadzenie prac niebezpiecznych na terenie budowy. Kierownictwo budowy posiada środki łączności do komunikowania się ze służbami powiatowymi. Zachowane są drogi do ewakuacji lub dojazdu służb ratowniczych i technicznych na odcinakach gdzie prowadzone są prace. Punkt pierwszej pomocy znajduje się na budowie – odpowiedzialny kierownik robót. Roboty budowlane powinny być prowadzone w sposób bezpieczny, określony w planie bezpieczeństwa i ochrony zdrowia, który powinien uwzględniać specyfikę obiektu i warunki prowadzenia robót budowlanych. Roboty budowlane należy wykonywać pod nadzorem kierownika budowy.

Dokumentację budowy, eksploatacji maszyn i urządzeń pracujących na terenie budowy przechowuje kierownik budowy na terenie budowy.

Opracowała:

mgr inż. .arch. Aleksandra Pankiewicz

nr upr. MPOIA/019/2011

IV.DOKUMENTACJA FOTOGRAFICZNA

Fot. 1. Widok elewacji zachodniej budynku sali gimnastycznej z łącznikiem (**nr 1)** podlegającego rozbiórce. Po lewej stronie elewacja południowa szkoły **(nr2)**

Fot. 2. Widok elewacji południowej budynku sali gimnastycznej z łącznikiem (**nr 1)** podlegającego rozbiórce.

Fot. 3. Widok elewacji północnej budynku sali gimnastycznej z łącznikiem (**nr 1)** podlegającego rozbiórce.

Fot. 4. Widok elewacji wschodniej łącznika (**nr 1)** podlegającego rozbiórce.

Fot. 5. Widok elewacji zachodniej budynku sali gimnastycznej z łącznikiem (**nr 1)** podlegającego rozbiórce.

Fot. 6. Wnętrze łącznika (**nr 1)** podlegającego rozbiórce.

Fot. 7. Elewacja południowe szkoły (**nr 2)**. Główne wejście do budynku.

Fot. 8. Elewacja południowe szkoły (**nr 2)**. Główne wejście do budynku. Po prawej stronie sala gimnastyczna z łącznikiem **(nr1)**



Fot. 9. Wejście do łącznika od strony klatki schodowej w budynku szkoły.

Fot. 10. Elewacja północna budynku szkoły **(nr2)**

Fot. 11. Instalacja kanalizacji sanitarnej pod budynkiem łącznika, wymagająca szczególnej uwagi przy rozbiórce oraz zabezpieczenia.

V. CZĘŚĆ GRAFICZNA

NIE AKTUALIZOWANO

Województwo: małopolskie
Jednostka ewidencyjna: 121905_4, Wieliczka - M
Obręb: 0002, Wieliczka 2

MAPA ZASADNICZA

SKALA 1:500

obr. Wieliczka 2 0002: dz. 714

Sekcje mapy: 7.123.12.03.4.1; 7.123.12.03.4.2; 7.123.12.03.2.4; 7.123.12.03.2.3

Podstawowego zasobu
Ciągłej prawdziwej treści zasób geodezyjny i kartograficzny
Nazwa materiału zasobu: MAPA ZASADNICZA
Identyfikator ewidencyjny materiału zasobu: P.1219.2013.14
Data wykonania kopii: 01 lip. 2018
Imię, nazwisko i podpis osoby reprezentującej organ: mgr inż. Aleksandra Smarzlik Starosta Wielicki w Wydziale Geodezji i Kartografii

STAROSTA WIELICKI

Niniejszy dokument jest licencją nr GK.OD.6642.1.2075.2018-1219-010 z dnia 01-08-2018 Podpis

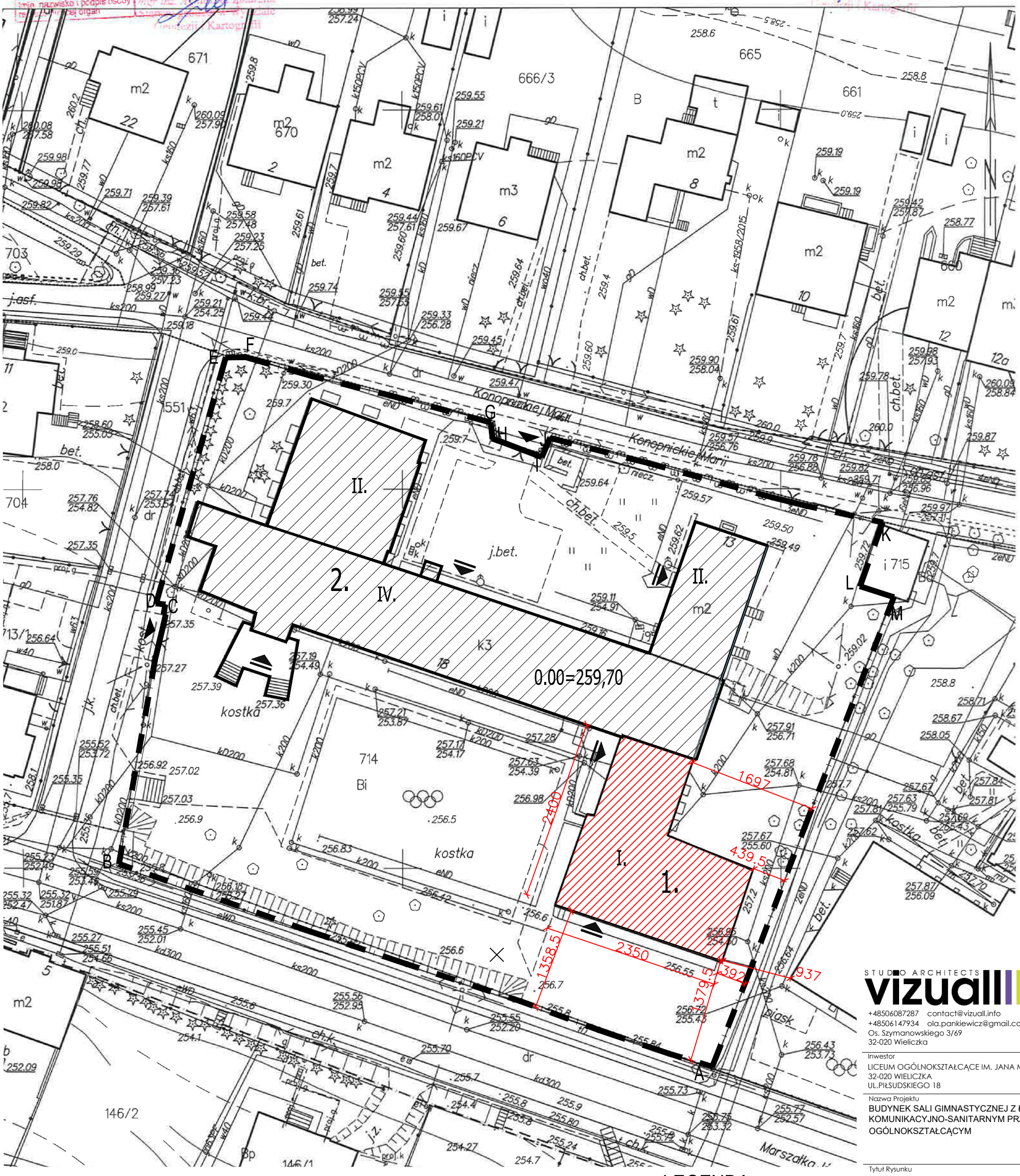

LEGENDA

- A — M: GRANICE TERENU INWESTYCJI
- 1.: SALA GIMNASTYCZNA Z ŁĄCZNIKIEM KOMUNIKACYJNO-SANITARNYM- BUDYNEK PRZEZNACZONY DO ROZBIÓRKI
- 2.: BUDYNEK LICEUM OGÓLNOKSZTAŁCĄCEGO
- ISTNIEJĄCE WJAZDY NA DZIAŁKĘ
- WEJŚCIE GŁÓWNE DO BUDYNKU
- WEJŚCIA DO BUDYNKU
- II.: ILOŚĆ KONDYGNACJI

STUDIO ARCHITECTS vizuall
+48506087287 contact@vizuall.info
+48506147934 ola.pankiewicz@gmail.com
Os. Szymanowskiego 3/69
32-020 Wieliczka

Inwestor
LICEUM OGÓLNOKSZTAŁCĄCE IM. JANA MATEJKI
32-020 WIELICZKA
UL.PIŁSUDSKIEGO 18

Nazwa Projektu
BUDYNEK SALI GIMNASTYCZNEJ Z ŁĄCZNIKIEM KOMUNIKACYJNO-SANITARNYM PRZY LICEUM OGÓLNOKSZTAŁCĄCYM

Tytuł Rysunku
PLAN ZAGOSPODAROWANIA TERENU

Nr projektu	Faza projektu	Data
0056	Projekt Budowlany Rozbiórki	08.18

Projektował	Podpis
mgr inż. arch. ALEKSANDRA PANKIEWICZ NR UPR. MPOIA/019/2011	
Sprawdził	Podpis

Nr Rysunku	Branża	Skala
PZT-1	Architektura	1:500

Działka nr	Gmina	Obręb
714	WIELICZKA	II

www.vizuall.info

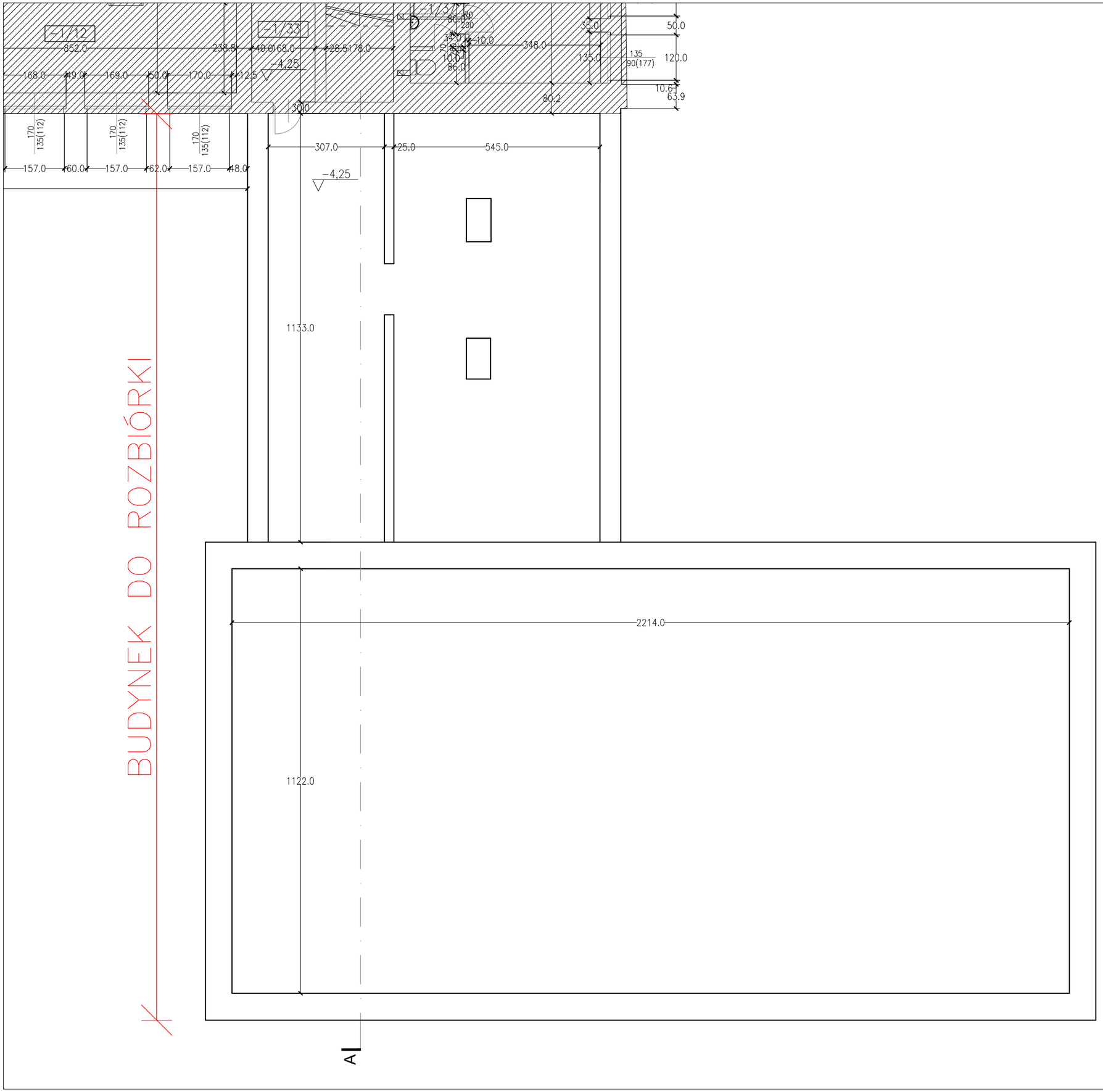

Oryginalny Rysunek Rozmiar A3

NIE SKALOWAĆ Z RYSUNKU. WSZYSTKIE WYMIARY SPRAWDZIĆ NA BUDOWIE. ROZBIERZOŚCI ZGŁOSIĆ PROJEKTANTOWI.

N

STUDIO ARCHITECTS vizuall

+48506087287 contact@vizuall.info
+48506147934 ola.pankiewicz@gmail.com
Os. Szymanowskiego 3/69
32-020 Wieliczka

Inwestor
LICEUM OGÓLNOKSZTAŁCĄCE IM. JANA MATEJKI
32-020 WIELICZKA
UL.PIŁSUDSKIEGO 18

Nazwa Projektu
BUDYNEK SALI GIMNASTYCZNEJ Z ŁĄCZNIKIEM KOMUNIKACYJNO-SANITARNYM PRZY LICEUM OGÓLNOKSZTAŁCĄCYM

Tytuł Rysunku
RZUT KONDYGNACJI - 1

Nr projektu	Faza projektu	Data
0056	Projekt Budowlany Rozbiórki	08.18

Projektował	Podpis
mgr inż. arch. ALEKSANDRA PANKIEWICZ NR UPR. MPOIA/019/2011	
Sprawdził	**Podpis**
....	

Nr Rysunku	Branża	Skala
A.r-01	Architektura	1:100
Działka nr	**Gmina**	**Obręb**
714	WIELICZKA	II

www.vizuall.info

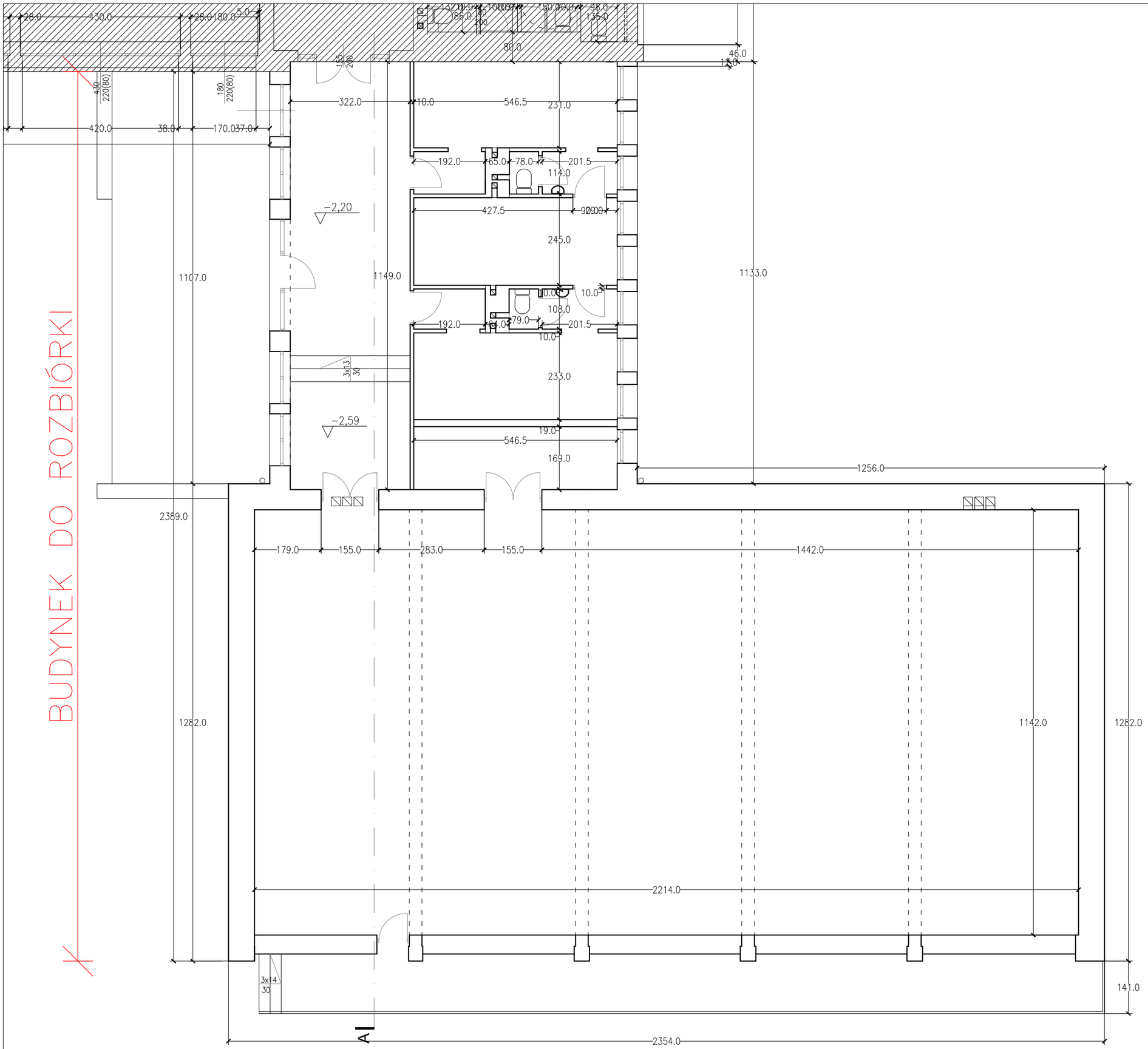

Oryginalny Rysunek Rozmiar A3

NIE SKALOWAĆ Z RYSUNKU. WSZYSTKIE WYMIARY SPRAWDZIĆ NA BUDOWIE. ROZBIERZOŚCI ZGŁOSIĆ PROJEKTANTOWI.

STUDIO ARCHITECTS vizuall

+48506087287 contact@vizuall.info
+48506147934 ola.pankiewicz@gmail.com
Os. Szymanowskiego 3/69
32-020 Wieliczka

Inwestor
LICEUM OGÓLNOKSZTAŁCĄCE IM. JANA MATEJKI
32-020 WIELICZKA
UL.PIŁSUDSKIEGO 18

Nazwa Projektu
BUDYNEK SALI GIMNASTYCZNEJ Z ŁĄCZNIKIEM KOMUNIKACYJNO-SANITARNYM PRZY LICEUM OGÓLNOKSZTAŁCĄCYM

Tytuł Rysunku
RZUT KONDYGNACJI 0

Nr projektu	Faza projektu	Data
0056	Projekt Budowlany Rozbiórki	08.18

Projektował	Podpis
mgr inż. arch. ALEKSANDRA PANKIEWICZ NR UPR. MPOIA/019/2011	
Sprawdził	Podpis

Nr Rysunku	Branża	Skala
A.r-02	Architektura	1:100

Działka nr	Gmina	Obręb
714	WIELICZKA	II

www.vizuall.info

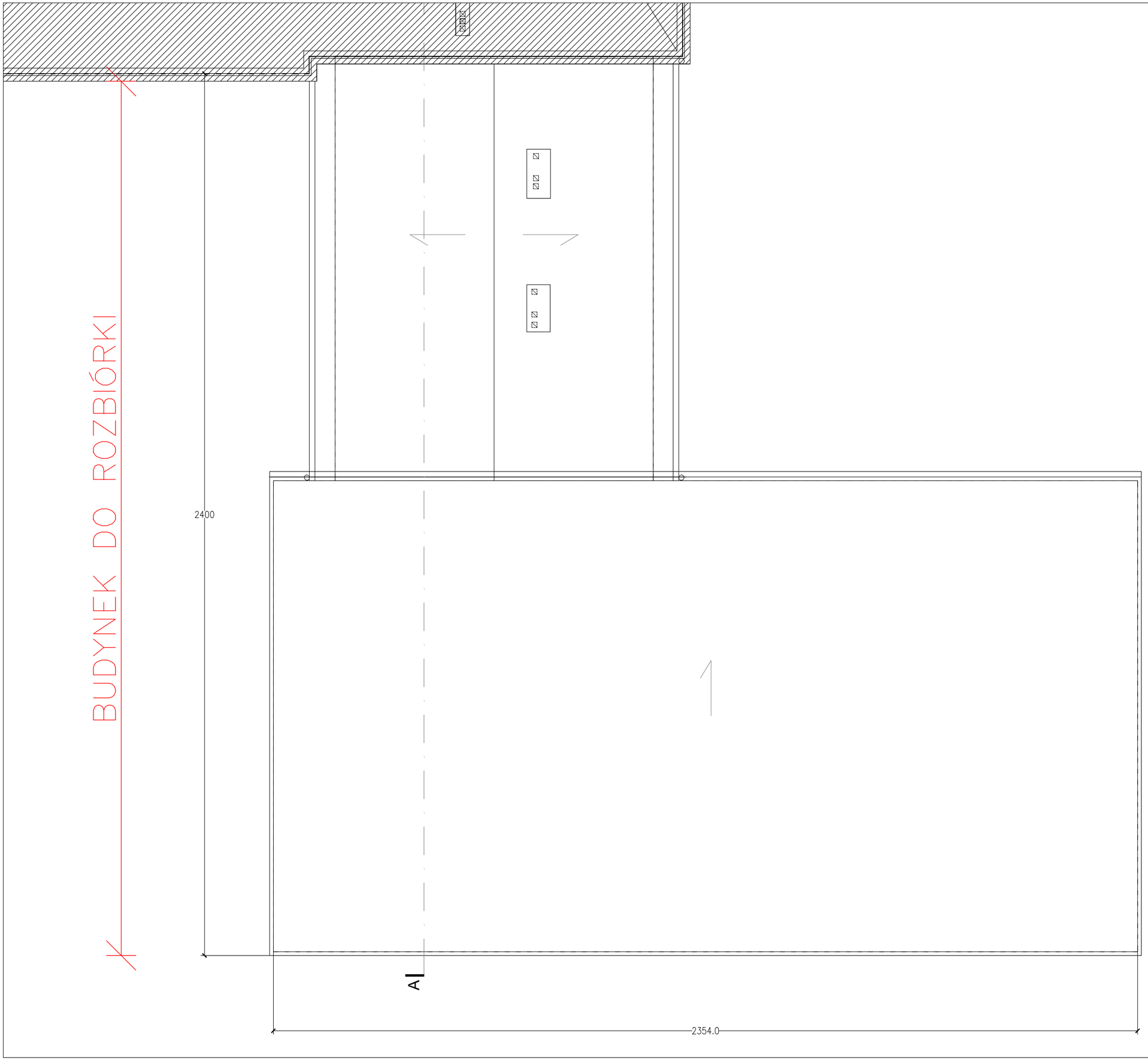

Oryginalny Rysunek Rozmiar A3

NIE SKALOWAĆ Z RYSUNKU. WSZYSTKIE WYMIARY SPRAWDZIĆ NA BUDOWIE. ROZBIERZOŚCI ZGŁOSIĆ PROJEKTANTOWI.

N

STUDIO ARCHITECTS vizuall
+48506087287 contact@vizuall.info
+48506147934 ola.pankiewicz@gmail.com
Os. Szymanowskiego 3/69
32-020 Wieliczka

Inwestor
LICEUM OGÓLNOKSZTAŁCĄCE IM. JANA MATEJKI
32-020 WIELICZKA
UL.PIŁSUDSKIEGO 18

Nazwa Projektu
BUDYNEK SALI GIMNASTYCZNEJ Z ŁĄCZNIKIEM KOMUNIKACYJNO-SANITARNYM PRZY LICEUM OGÓLNOKSZTAŁCĄCYM

Tytuł Rysunku
RZUT DACHU

Nr projektu	Faza projektu	Data
0056	Projekt Budowlany Rozbiórki	08.18

Projektował	Podpis
mgr inż. arch. ALEKSANDRA PANKIEWICZ NR UPR. MPOIA/019/2011	
Sprawdził	**Podpis**
....	

Nr Rysunku	Branża	Skala
A.r-03	Architektura	1:100
Działka nr	**Gmina**	**Obręb**
714	WIELICZKA	II

www.vizuall.info

Oryginalny Rysunek Rozmiar A3

NIE SKALOWAĆ Z RYSUNKU. WSZYSTKIE WYMIARY SPRAWDZIĆ NA BUDOWIE. ROZBIERZOŚCI ZGŁOSIĆ PROJEKTANTOWI.

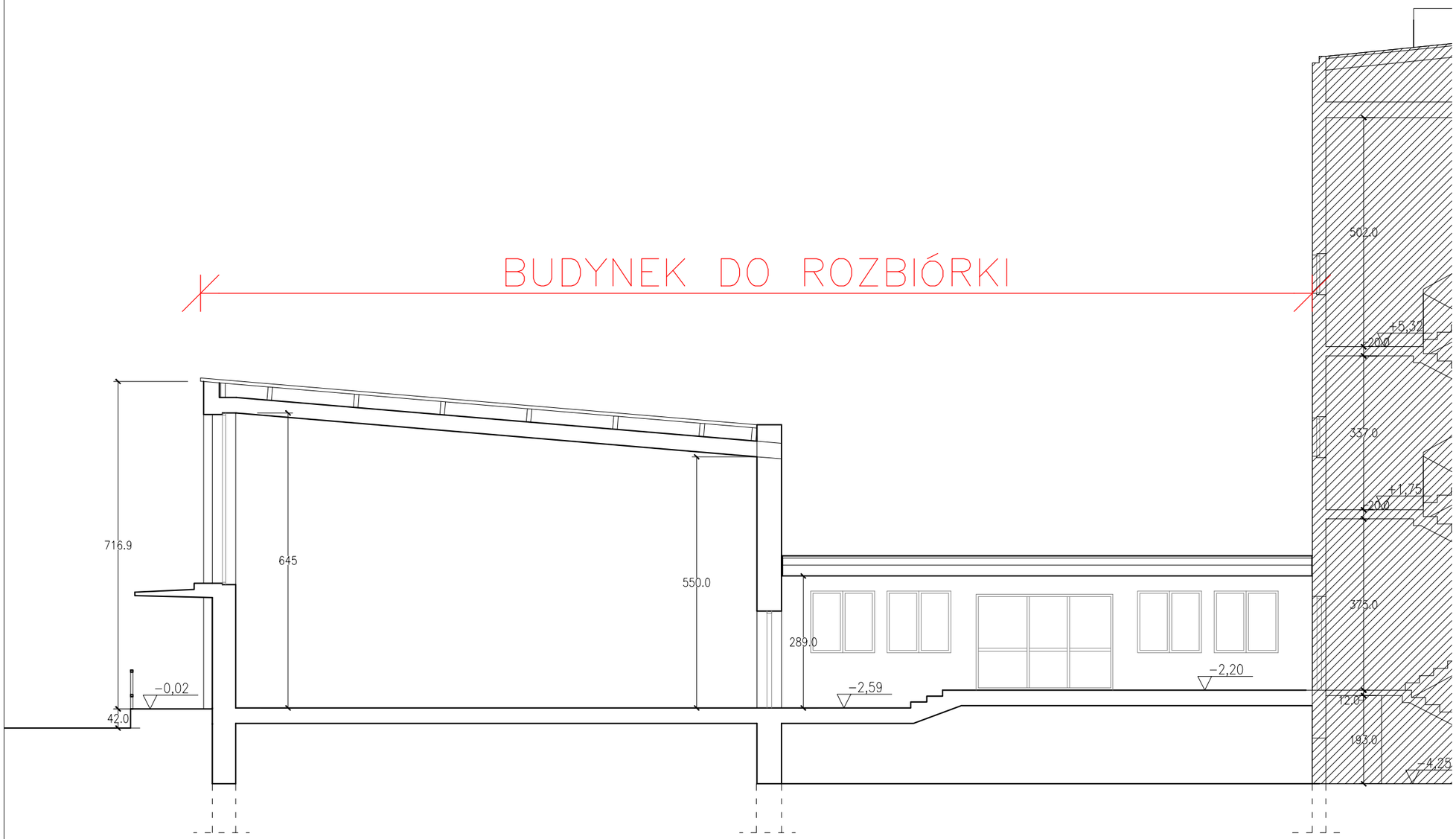

STUDIO ARCHITECTS vizuall

+48506087287 contact@vizuall.info
+48506147934 ola.pankiewicz@gmail.com
Os. Szymanowskiego 3/69
32-020 Wieliczka

Inwestor
LICEUM OGÓLNOKSZTAŁCĄCE IM. JANA MATEJKI
32-020 WIELICZKA
UL.PIŁSUDSKIEGO 18

Nazwa Projektu
BUDYNEK SALI GIMNASTYCZNEJ Z ŁĄCZNIKIEM KOMUNIKACYJNO-SANITARNYM PRZY LICEUM OGÓLNOKSZTAŁCĄCYM

Tytuł Rysunku
PRZEKRÓJ A-A

Nr projektu	Faza projektu	Data
0056	Projekt Budowlany Rozbiórki	08.18

Projektował	Podpis
mgr inż. arch. ALEKSANDRA PANKIEWICZ NR UPR. MPOIA/019/2011	
Sprawdził	**Podpis**
....	

Nr Rysunku	Branża	Skala
A.r-04	Architektura	1:100

Działka nr	Gmina	Obręb
714	WIELICZKA	II

www.vizuall.info

Oryginalny Rysunek Rozmiar A3

NIE SKALOWAĆ Z RYSUNKU. WSZYSTKIE WYMIARY SPRAWDZIĆ NA BUDOWIE. ROZBIERZOŚCI ZGŁOSIĆ PROJEKTANTOWI.

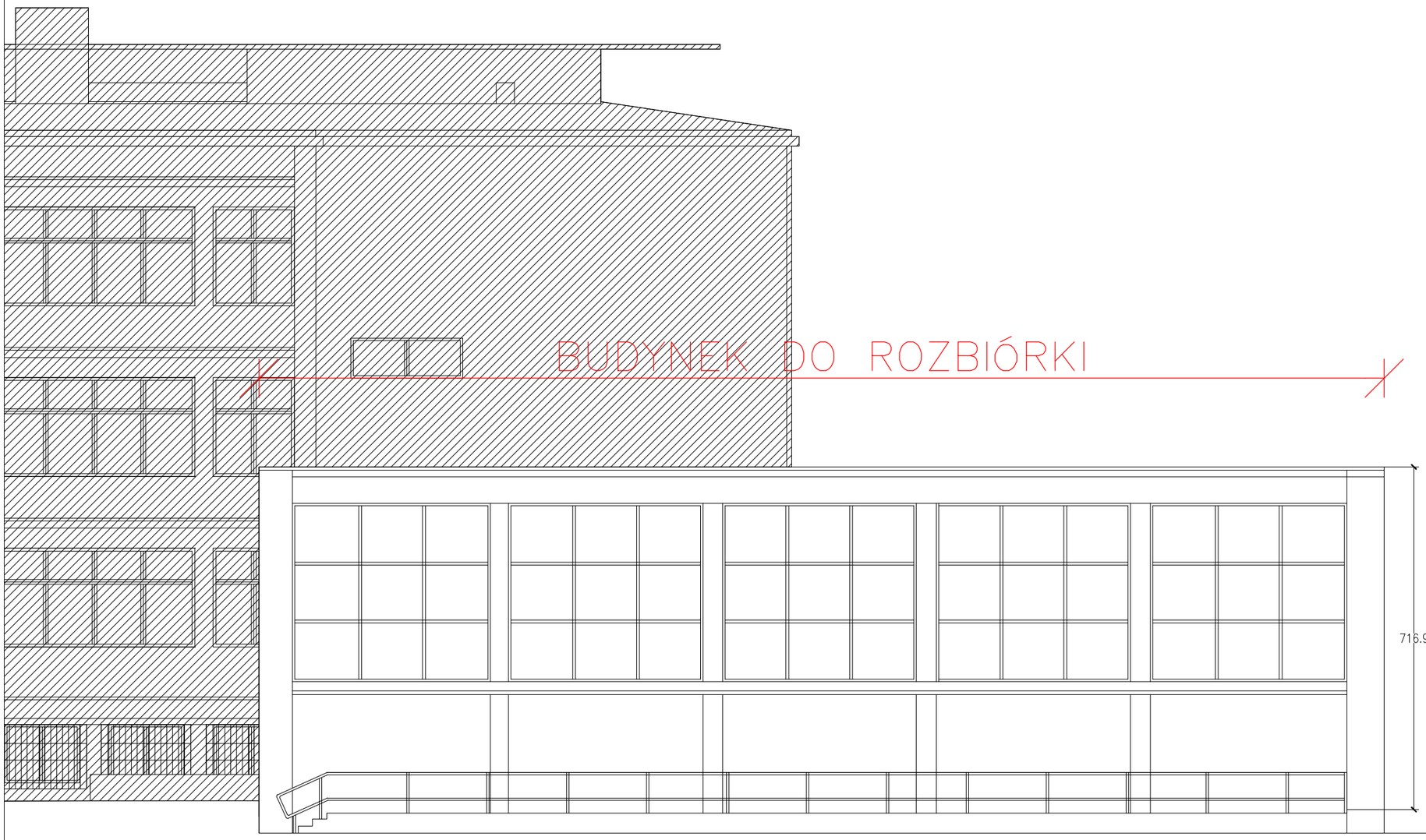

STUDIO ARCHITECTS vizuall

+48506087287 contact@vizuall.info
+48506147934 ola.pankiewicz@gmail.com
Os. Szymanowskiego 3/69
32-020 Wieliczka

Inwestor
LICEUM OGÓLNOKSZTAŁCĄCE IM. JANA MATEJKI
32-020 WIELICZKA
UL.PIŁSUDSKIEGO 18

Nazwa Projektu
BUDYNEK SALI GIMNASTYCZNEJ Z ŁĄCZNIKIEM KOMUNIKACYJNO-SANITARNYM PRZY LICEUM OGÓLNOKSZTAŁCĄCYM

Tytuł Rysunku
ELEWACJA POŁUDNIOWA

Nr projektu	Faza projektu	Data
0056	Projekt Budowlany Rozbiórki	08.18

Projektował	Podpis
mgr inż. arch. ALEKSANDRA PANKIEWICZ NR UPR. MPOIA/019/2011	

Sprawdził	Podpis
....	

Nr Rysunku	Branża	Skala
A.r-05	Architektura	1:100

Działka nr	Gmina	Obręb
714	WIELICZKA	II

www.vizuall.info

Oryginalny Rysunek Rozmiar A3

NIE SKALOWAĆ Z RYSUNKU. WSZYSTKIE WYMIARY SPRAWDZIĆ NA BUDOWIE. ROZBIERZOŚCI ZGŁOSIĆ PROJEKTANTOWI.

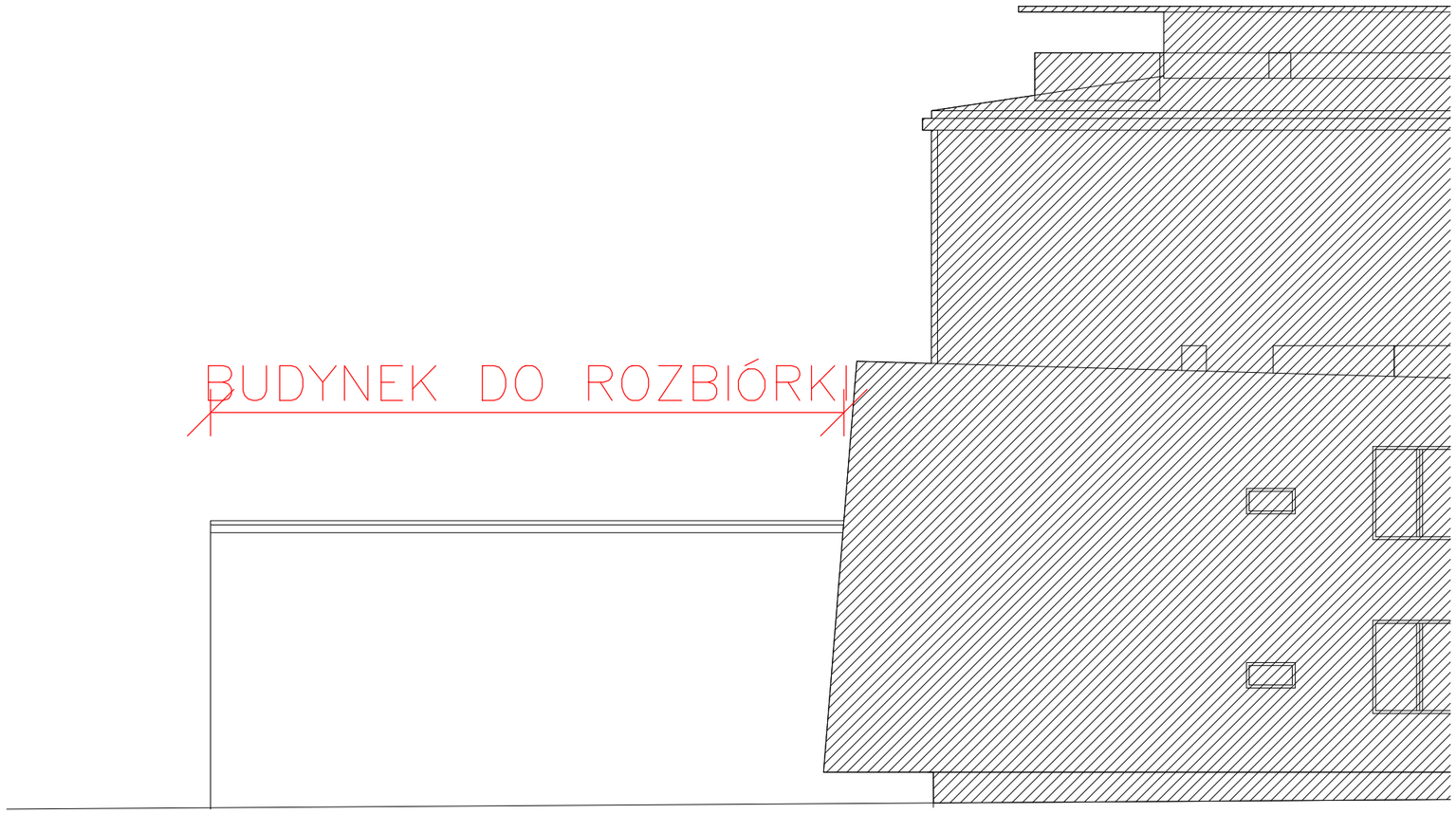

STUDIO ARCHITECTS vizuall
+48506087287 contact@vizuall.info
+48506147934 ola.pankiewicz@gmail.com
Os. Szymanowskiego 3/69
32-020 Wieliczka

Inwestor
LICEUM OGÓLNOKSZTAŁCĄCE IM. JANA MATEJKI
32-020 WIELICZKA
UL.PIŁSUDSKIEGO 18

Nazwa Projektu
BUDYNEK SALI GIMNASTYCZNEJ Z ŁĄCZNIKIEM KOMUNIKACYJNO-SANITARNYM PRZY LICEUM OGÓLNOKSZTAŁCĄCYM

Tytuł Rysunku
ELEWACJA PÓŁNOCNA

Nr projektu	Faza projektu	Data
0056	Projekt Budowlany Rozbiórki	08.18

Projektował	Podpis
mgr inż. arch. ALEKSANDRA PANKIEWICZ NR UPR. MPOIA/019/2011	

Sprawdził	Podpis
....	

Nr Rysunku	Branża	Skala
A.r-06	Architektura	1:100

Działka nr	Gmina	Obręb
714	WIELICZKA	II

www.vizuall.info

Oryginalny Rysunek Rozmiar A3

NIE SKALOWAĆ Z RYSUNKU. WSZYSTKIE WYMIARY SPRAWDZIĆ NA BUDOWIE. ROZBIERZOŚCI ZGŁOSIĆ PROJEKTANTOWI.



ELEWACJA ZACHODNIA

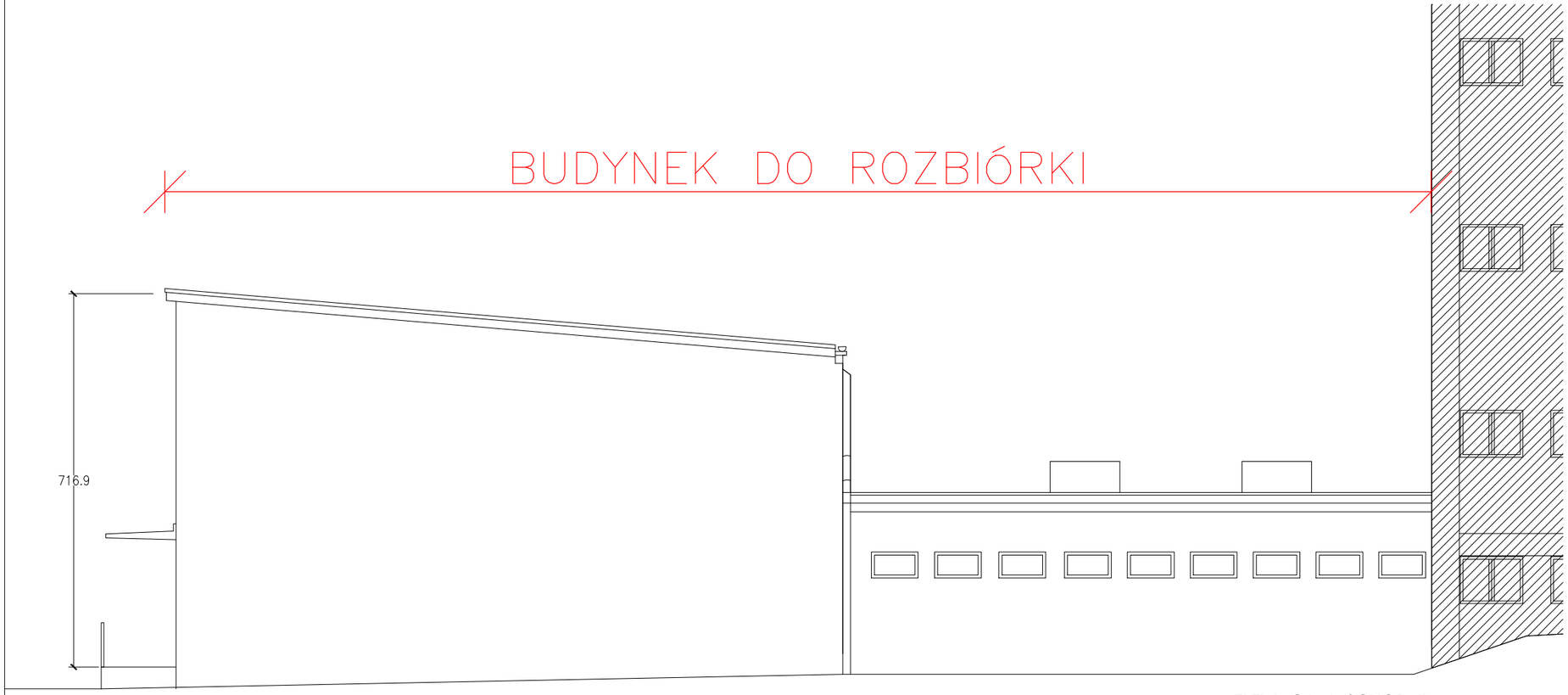

ELEWACJA WSCHODNIA

STUDIO ARCHITECTS vizuall

+48506087287 contact@vizuall.info
+48506147934 ola.pankiewicz@gmail.com
Os. Szymanowskiego 3/69
32-020 Wieliczka

Inwestor
LICEUM OGÓLNOKSZTAŁCĄCE IM. JANA MATEJKI
32-020 WIELICZKA
UL.PIŁSUDSKIEGO 18

Nazwa Projektu
BUDYNEK SALI GIMNASTYCZNEJ Z ŁĄCZNIKIEM KOMUNIKACYJNO-SANITARNYM PRZY LICEUM OGÓLNOKSZTAŁCĄCYM

Tytuł Rysunku
ELEWACJA WSCHODNIA I ZACHODNIA

Nr projektu	Faza projektu	Data
0056	Projekt Budowlany Rozbiórki	08.18

Projektował	Podpis
mgr inż. arch. ALEKSANDRA PANKIEWICZ NR UPR. MPOIA/019/2011	
Sprawdził	Podpis

Nr Rysunku	Branża	Skala
A.r-07	Architektura	1:100

Działka nr	Gmina	Obręb
714	WIELICZKA	II

www.vizuall.info